






**LEGENDA:****Limites Administrativos**

-  Concelho de Lousada
-  Limite de freguesia
-  Limites dos concelhos envolventes

**Equipamentos Florestais de Recreio**

-  MI - Miradouros
-  OT - Outro equipamento de recreio
-  PM - Parque de merendas

**Zonas de caça**

-  ZCM 3468 Lousada

**FORTE:**

CAOP 2016 (2016), Direção-Geral do Território 2018.  
Equipamentos Florestais de Recreio, (2018), Município de Lousada, 2018.  
Zona de Caça Municipal (2018), ICNF, 2018.

Sistema de Referência e Datum: PT-TM06/ETRS89  
Projeção Cartográfica: Transversa de Mercator

Município de Lousada

**DATA DE ELABORAÇÃO:**

MAIO DE 2018