





**LEGENDA:****Limites Administrativos**

-  Concelho de Lousada
-  Limite de freguesia
-  Limites dos concelhos envolventes

Rede de pontos de água**Classe**

-  Misto
-  Terrestre
-  Cursos de água permanentes

FORTE:

CAOP 2016 (2016), Direção-Geral do Território 2018.
Cartografia Vetorial, Município de Lousada, 2018.

Sistema de Referência e Datum: PT-TM06/ETRS89
Projeção Cartográfica: Transversa de Mercator

Município de Lousada

**DATA DE ELABORAÇÃO:**

ABRIL DE 2018